

22502048 미디어커뮤니케이션학부 조서희

독도에 대한 모든 정보

영토와 영유권 분쟁 그리고 독도

목차

01

1. 독도의 정의와 지리적 특성

- 독도의 위치와 면적
 - 지형적 특징
 - 행정구역 및 관할
-

02

2. 독도의 기후

- 독도의 기후 특성
 - 계절별 기후 변화
 - 생태계에 미치는 영향
-

03

3. 독도의 생태계

- 독도 생태계의 특징
 - 육상 및 해양 생태계
 - 생태계의 중요성
-

04

4. 독도의 가치와 중요성

- 역사적 가치
 - 경제적 가치
 - 생태학적 가치
-

목차

01

1.독도가 대한민국 영토인 근거(1)

- 역사적 근거
 - 국제법적 근거
 - 근거자료
-

02

2.독도가 대한민국 영토인 근거(2)

- 지리적 근거
 - 근거자료
-

03

3.독도가 대한민국 영토인 근거(3)

- 대한민국 옛 지도 속 독도
 - 일본 옛 지도 속 독도
 - 서양 옛 지도 속 독도
 - 동북아시아 옛 지도 속 독도
-

04

4.일본의 독도 영유권 주장

- 일본의 주장
 - 일본 주장의 허구성(1)
 - 일본 주장의 허구성(2)
-

목차

01

1. 독도 수호를 위한 대한민국의 노력

- 독도 관리 및 보존 정책
 - 독도 관련 연구 및 조사
 - 국제사회에서의 외교적 노력
 - 시민단체 활동 지원
-

02

2. 독도의 지속 가능한 관리

- 생태계 보호 정책
 - 관광객 관리 방안
 - 환경 모니터링 시스템
 - 연구 및 교육 활성화
-

03

3. 독도의 연구의 현황과 과제

- 독도 종합정보시스템 구축 및 운영
 - 해양과학 연구의 중요성
 - 독도 생태계 연구 현황
 - 향후 연구 방향 및 과제
-

04

4. 독도 교육의 중요성

- 학교 교육에서의 독도
 - 대국민 독도 인식 제고
-

독도의 정의와 지리적 특성

독도의 위치와 면적

- 동도와 서도로 구성
- 대한민국 최동단에 위치
- 총면적 약 187,554m²
- 울릉도에서 동남쪽 87.4km

독도의 지형적 특징

- 화산암으로 이루어진 섬
- 가파른 절벽과 해식동굴
- 다양한 해양 생물의 서식지
- 독특한 화산지형 특성

동해의 작은 섬, 큰 의미를 지닌 우리의 영토

독도는 역사적·지리적·국제법적으로 명백한 대한민국의 영토이다. 화산활동으로 형성된 독도는 독특한 지형과 생태계를 보유하고 있어 학술적 가치가 높습니다.

독도의 기후



해양성 기후와 계절별 특성

- 연평균 기온 12°C 내외
 - 여름철 평균 기온 20°C
 - 겨울철 평균 기온 1°C
 - 연평균 강수량 1,240mm
-

기후가 독도 생태계에 미치는 영향

- 해양성 기후로 생물다양성 유지
- 강한 바람이 식생 분포에 영향
- 기후변화로 인한 생태계 변화 관찰

계절별 동도 정상에서 바라본 서도



봄



여름



가을



겨울

+

독도의 생태계 개요

01

독도 생태계의 특징

- 독특한 섬 생태계
- 제한된 면적
- 다양한 생물종
- 기후변화 영향

02

육상 생태계

- 식물 60여 종
- 조류 37종
- 곤충류 55종
- 토양 미생물

03

해양 생태계

- 어류 100여 종
- 해조류 46종
- 무척추동물
- 갯녹음 현상

+

+

독도의 육상 생태계

이

독도의 식물

- 독도 자생 식물 37종 확인
- 섬기린초, 갯이밥, 박주가리 등 대표 식물
- 해안식물과 내륙식물 공존
- 식물 다양성 보존의 중요성 강조

섬기린초



갯이밥



박주가리



+

+

독도의 육상 생태계



02

독도의 곤충류

- 작은 멋쟁이 나비, 초록좁쌀먼지벌레, 애땅노린제, 애남생이벌레 서식
- 나비, 파리, 벌 등 다양한 곤충 서식
- 독도 고유종 독도바구미 존재
- 생태계 균형 유지에 중요한 역할
- 지속적인 모니터링과 보호 필요

+

+

독도의 육상 생태계

바다제비



황새



+

03

독도에 서식하는 조류


- 바다제비, 갯가리새, 황로 등 서식
- 철새들의 중간 기착지로 중요
- 조류 번식지로서의 가치 높음
- 해양 생태계와 밀접한 관계 유지



갯가리새

+

독도의 육상 생태계



꽃갯지렁이



갯민숭달팽이류



강치(바다사자)

04

독도의 포유류

- 강치(바다사자) 과거 서식 기록
- 갯민숭달팽이류, 꽃갯지렁이 등 서식
- 현재는 포유류 상시 서식 없음
- 간혹 물개 등 관찰 보고
- 해양 포유류 보호 정책 필요성

독도의 해양 생태계



독도 주변 해양 환경

독도 주변 해역은 한류와 난류가 만나는 지점입니다. 이로 인해 다양한 해양 생물이 서식하는 독특한 환경이 조성됩니다. 수심이 깊고 암반 지형이 발달해 있어 다양한 해양 생태계가 형성되어 있습니다.



해양 생물 다양성과 갯녹음 현상

독도의 해양 생태계는 풍부한 생물 다양성을 자랑합니다. 그러나 최근 갯녹음 현상으로 인해 해조류가 감소하고 있습니다. 갯녹음은 바다 속 암반이 하얗게 변하는 현상으로, 해양 생태계에 심각한 위협이 되고 있습니다.

독도의 생태학적 가치

생물다양성의 보고

- 독특한 지리적 위치
- 다양한 해양 및 육상 생물 서식
- 희귀 및 고유 생물종 존재
- 생태계 보전의 중요성

철새의 중간 기착지

- 동아시아 이동경로상 위치
- 다양한 철새 종 관찰
- 휴식 및 먹이 공급지 역할
- 국제적 조류 보호 가치

해양 생태계 연구

- 해양 생태계 변화 관찰
- 기후변화 영향 연구
- 해양 생물 다양성 조사
- 지속가능한 관리 모델

환경 지표로서의 역할

- 해양 오염 모니터링
- 기후변화 영향 지표
- 생태계 건강성 평가
- 환경 정책 수립 기초

독도의 경제적 가치

01

수산자원

- 다양한 어종 서식
- 오징어, 대구 등 풍부
- 지속가능한 어업 가능
 - 수산업 경제 기여
- 어족 자원 보호 중요
- 어업권 확보의 의미
- 수산자원 관리 필요

02

관광자원

- 독특한 자연경관
- 역사적 가치 체험
- 생태관광 잠재력
- 국내외 관광객 유치
- 지역 경제 활성화
- 관광 인프라 개선 필요
- 환경 보존과 조화

03

해양 자원

- 해저 광물 자원 존재
- 메탄 하이드레이트 가능성
- 해양 에너지 잠재력
- 자원 탐사 기술 개발
- 경제적 이익 창출
- 지속가능한 개발 중요
- 국제 협력 필요성

04

과학 연구 기지

- 해양 생태계 연구
- 기후변화 관측소
- 해양 기술 개발
- 국제 공동 연구
- 과학 인프라 구축
- 해양 과학 발전
- 경제적 파급 효과

+

독도의 역사적 가치

고문헌에 나타난 독도

- 삼국사기, 세종실록지리지 등에 기록
- 울릉도와 함께 언급되는 우산국
- 조선 시대 지도에 우산도로 표기

독도와 관련된 역사적 사건

- 1900년 대한제국 칙령 제41호 공포
- 1905년 일본의 불법적 편입 시도
- 1952년 이승만 라인 선포
- 1954년 독도 의용수비대 주둔

독도와 한국의 정체성

- 영토 주권의 상징
- 일제 강점기 극복의 의미
- 한국인의 애국심 고취
- 동해 수호의 전초기지 역할

독도의 문화재적 가치

- 천연기념물 제336호로 지정
- 독특한 지질학적 가치 보유
- 해양 생태계의 보고로서의 가치
- 역사적 유물과 유적 존재

독도가 대한민국 영토인 근거 (1)

역사적 근거

- 고문헌에 독도가 한국 영토로 기록
- 삼국시대부터 독도 인지 및 관리
- 조선시대 관찬서에 독도 포함
- 대한제국 칙령 제41호(1900년)

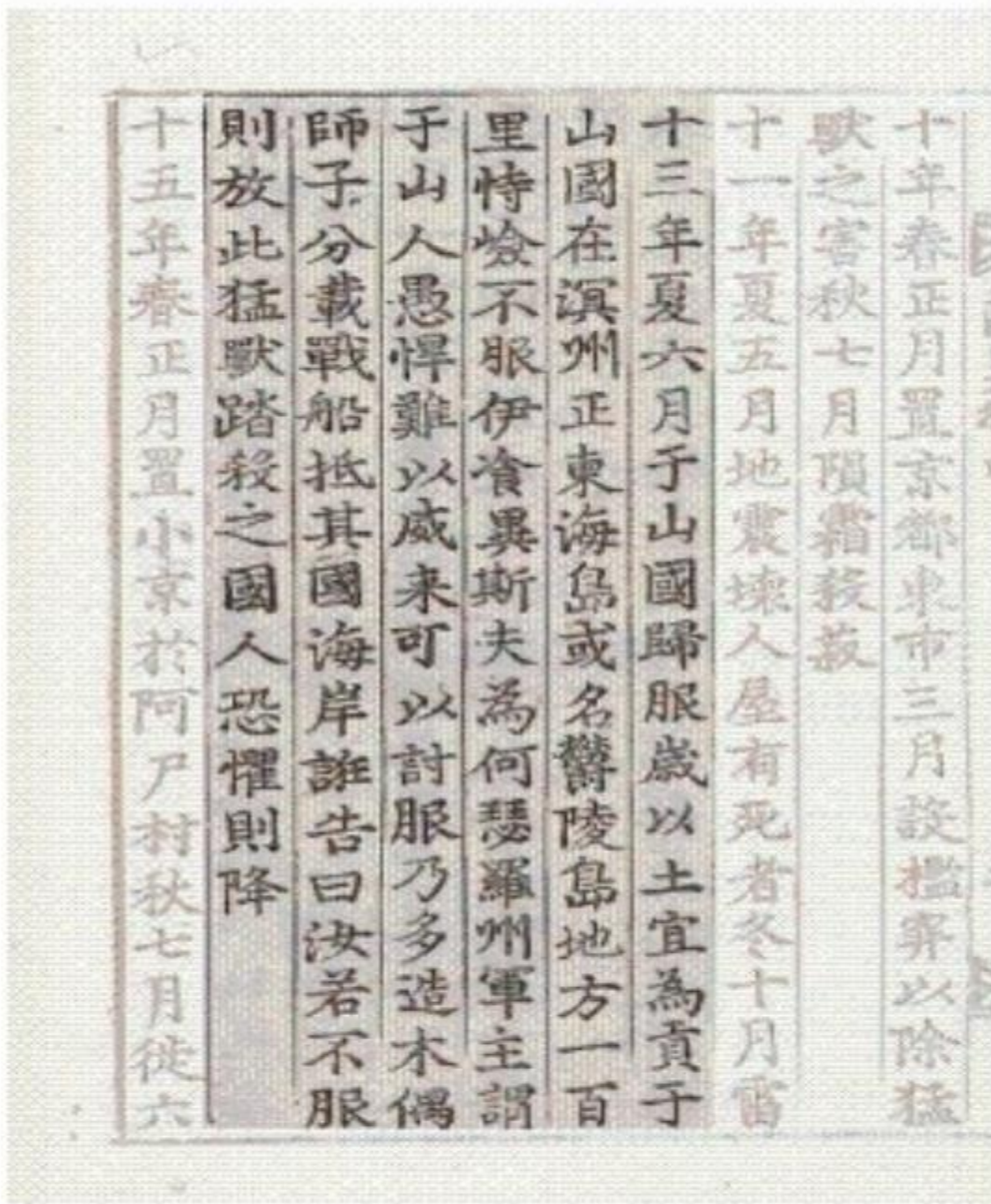
국제법적 근거

- 카이로 선언과 포츠담 선언
- 연합국최고사령부 훈령 677호
- 샌프란시스코 강화조약 해석
- 실효적 지배의 국제법적 의미

역사적, 국제법적, 실효적 지배 측면에서의 독도 영유권 근거

독도가 대한민국 영토임을 입증하는 근거는 다양한 측면에서 확인할 수 있습니다. 역사적 문헌, 국제법 해석, 실효적 지배 현황 등이 이를 뒷받침합니다. 이러한 다각적 접근은 독도에 대한 우리나라의 확고한 영유권을 보여줍니다.

근거 자료(1)



▲ 삼국사기에서 '우산국'에 대한 기록 원문



세종실록지리지

근거 자료(2)

우산도·울릉도 ...

두 섬으로 하나가 바로 우산이다...
여지지에 이르기를, 울릉과 우산은 모두 우산국의 땅인데, 우산은 일본이 말하는 송도(松島)라고 하였다.



동국문헌비고



울릉도가 울진 정동쪽 바다 가운데 있다...

여지지에 이르기를, 울릉과 우산은 모두 우산국의 땅인데, 우산은 일본이 말하는 송도(松島)라고 하였다.



만기요람



우산도·울릉도 ...

두 섬으로 하나가 바로 우산이다. 속(續: 새로 추가한 내용) 지금은 울도군이 되었다.



증보문헌비고



독도가 대한민국 영토인 근거 (2)



지리적 근거: 독도의 위치와 지형적 특성

- 울릉도에서 육안으로 관측 가능
- 한반도 대륙붕의 자연적 연장
- 동해 해류의 영향으로 한반도와 연결
- 지질학적으로 한반도와 유사한 구조

문화적, 생태학적 근거: 독도와 한국의 연관성

- 독도 고유의 생태계 보존 노력
- 한국 전통 문화에서의 독도 인식
- 독도 관련 민간 전승과 설화
- 독도 주변 해양 생태계 연구 활동

지리적 근거 자료



독도가 대한민국 영토인 근거 (3)

대한민국 옛 지도 속 독도(1)



현존하는 우리나라 옛 지도 중 독도가 기재된 가장 오래된 지도는 『신증동국여지승람』(1531년) 내의 「팔도총도(八道總圖)」이다. 이 지도에는 독도의 옛 지명인 '우산도'가 있다. 『세종실록』 「지리지」에 기재된 '우산과 무릉 두 섬이 현의 정동 쪽 바다 가운데 있다'라는 기사가 지도상으로 반영된 부분이다. 여기에서 우산도는 독도의 옛 명칭이고, 무릉도는 울릉도의 예전 이름이다. 특히 이 기사 다음에는 바로 '두 섬은 서로 멀리 떨어져 있지 않아 날씨가 맑으면 바라볼 수 있다'고 하여 명백히 우산도가 독도임을 밝히고 있다.



독도가 대한민국 영토인 근거 (3)

대한민국 옛 지도 속 독도(2)

+

『영조실록』에 기재된 정상기의 「동국대지도 (東國大地圖)」에는 명확하게 우산도가 울릉도의 동쪽에 그려졌다. 이 지도에는 동해에 울릉도가 그려져 있고, 그 오른쪽에는 우산도가 그려져 있다.




독도가 대한민국 영토인 근거 (3)

일본 옛 지도 속 독도(1)

+

에도시대 유학자인 나가쿠보 세키스이(長久保赤水)가 1779년에 그린 「개정일본여지도 정전도(改正日本輿地路程全圖)」를 들 수 있다. 이 지도에 울릉도와 독도는 일본의 영토 밖에 기재되어 있고, 울릉도와 독도 옆에 『은주시청합기』에 나오는 문구인 '고려를 보는 것이 마치 운슈(雲州)에서 온슈(隱州)를 보는 것과 같다'를 기재하고 있다. 울릉도와 독도가 자신들의 영역 밖인 고려(조선)의 영토라는 의미이다.




독도가 대한민국 영토인 근거 (3)

일본 옛 지도 속 독도(2)



독도를 조선 영토로 기재한 중요한 지도에는 태정관지령에 첨부된 「기죽도약도(磯竹島略圖)」(1877)를 들 수 있다. 메이지 유신 이래 근대적 지적(地籍) 편찬 사업을 진행한 일본 내무성은 울릉도와 독도를 일본의 지적에 등록해야 하는지 메이지 정부 최고 기관이었던 태정관에게 서면 질의하였다. 태정관은 이에 1877년 '죽도(竹島, 울릉도) 외 1도'가 일본과 관련 없는 땅임을 확인하고 이 내용을 내무성에 지령으로 전달했다. 이 지령에는 「기죽도약도」라는 지도가 포함되어 있는데 울릉도에 해당하는 죽도와 독도에 해당하는 송도가 그려져 있다. 이 점은 명백히 메이지 정부가 독도를 자신의 영토로 인지하지 않았음을 의미한다.

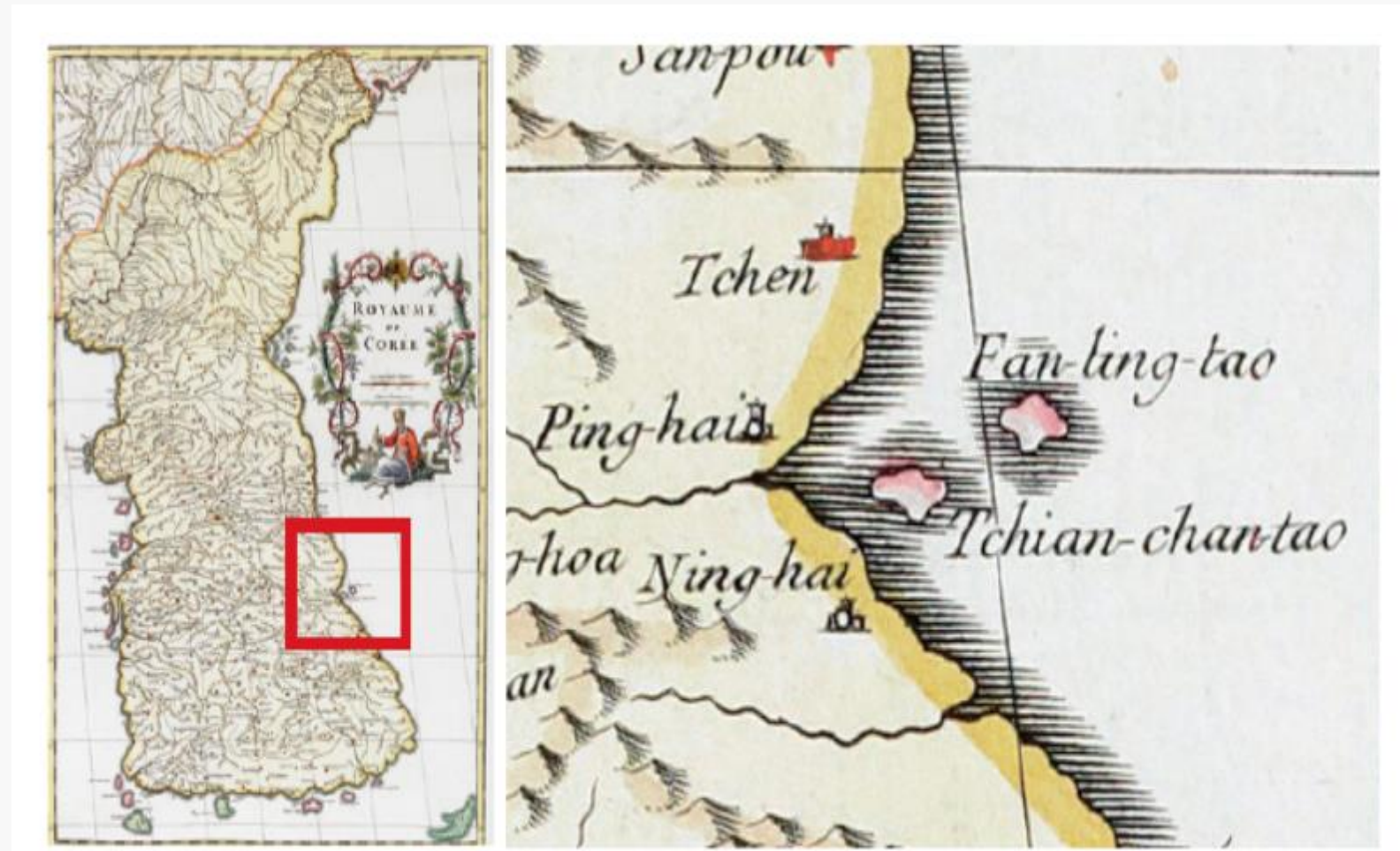


독도가 대한민국 영토인 근거 (3)

서양 옛 지도 속 독도



서양에서 만들어진 지도 가운데 독도가 기재된 첫 번째 지도는 18세기에 들어서면서 나타났는데 프랑스인 당빌(Jean Baptiste Bourguignon d'Anville)이 그린 「조선왕국도 (Royaume de Corée)」(1735년)이다. 이는 조선만을 단독으로 그린 유럽 최초의 지도이며 한반도의 지리 정보가 상세하게 기재되어 있다. 청나라의 「황여전람도(皇輿展覽圖)」를 바탕으로 제작되었으며 이 때문에 지명은 중국식 발음으로 기재되었다. 즉, 독도인 우산도는 찬찬타오(Tchian-chan-tao), 울릉도는 판링타오(Fan-ling-tao)로 표기했는데 이는 우산도(于山島)를 천산도(千山島)로, 울릉도(鬱陵島)를 범릉도(範陵島)로 잘못 읽은 결과다.



독도가 대한민국 영토인 근거 (3)

동북아시아 옛 지도 속 독도



『삼국통람도설』은 하야시 시헤이가 일본의 주변 3국인 조선, 에조(홋카이도), 류큐(오키나와) 등의 풍속에 대해 삽화를 곁들여 해설한 책이다. 이 책에는 지도가 총 다섯 장 삽입되어 있는데, 이 가운데 「삼국통람여지노정전도」는 「삼국총도(Carte des Trois Royaumes)」(1832년)라는 제목으로 번역되었다. 여기에 동해 한가운데 큰 섬과 작은 섬을 하나씩 그려 넣고, 큰 섬의 왼쪽 편에 '조선령 울릉도 (Takenosima à la Corée)'라 써넣었다. 아울러 이 두 섬을 조선에 그려진 색과 동일한 황색으로 표시했다. 다케노시마라 쓰인 큰 섬은 울릉도이고, 그 옆의 작은 섬은 독도이다. 이처럼 서양에서 작성된 지도들에도 독도가 우리 땅으로 기재되었던 것이 다수 확인된다.



년도별 정리자료



512년 우산국 복속

우산국의 위치와 특성

- 현재의 울릉도와 독도 지역
- 명주(溟州)의 정동쪽 바다에 위치
- 땅의 규모: 사방 백 리
- 험준한 지세로 인한 방어 유리

신라의 영토 확장

- 동해 지역 해상권 장악
- 해양 영토의 확장
- 주변국과의 해상 교역 기반 마련
- 신라의 해양 국가로서의 위상 강화

신라 장군 이사부의 우산국 정벌과 그 의의

512년, 신라 장군 이사부는 우산국을 정벌하여 신라에 복속시켰다. 이는 단순한 영토 확장을 넘어 동해 지역에 대한 신라의 영향력을 크게 확대하는 계기가 되었다. 우산국의 복속은 현재 울릉도와 독도 지역에 대한 한국의 역사적 영유권 주장의 시발점이 되었다.

우산국 복속의 의의




독도와 울릉도의 신라 영토화

- 우산국 지역이 공식적으로 신라 영토에 편입
- 울릉도와 독도에 대한 관리 체계 수립
- 동해 지역 해양 주권 확립의 기반 마련
- 이후 고려, 조선으로 이어지는 영유권의 시작점

한국의 독도 실질적 지배 시작

- 독도에 대한 실효적 지배의 역사적 시작
- 해양 자원 및 어장에 대한 관리권 확보
- 동해 항로의 전략적 요충지 확보
- 현대 한국의 독도 영유권 주장의 역사적 근거



+

이사부 장군의 전략

01

목우사자(木偶獅子) 활용

- 나무로 만든 사자 모형 제작
- 우산국 해안가에 배치
- 신라의 맹견 전통 활용
- 심리적 위협 전략 구사
- 실제 사자로 오인하도록 유도

02

우산국 병사들의 반응

- 초자연적 존재로 인식
- 공포와 두려움 유발
- 저항 의지 약화
- 신라의 군사력 과대평가
- 항복을 고려하기 시작

03

지략을 통한 무혈 정복

- 직접적 군사 충돌 회피
- 최소한의 인명 피해
- 우산국의 자발적 항복 유도
- 신라의 지배에 대한 저항 감소
- 효율적인 영토 확장 달성

+

+

우산국의 지리적 특성

01

명주의 정동쪽 바다

- 우산국은 명주(溟州)의 정동쪽 바다에 위치
- 현재의 울릉도와 독도 지역에 해당
- 신라의 동해안 영토 확장의 주요 목표

02

땅의 규모

- 사방 백 리로 추정됨
- 상대적으로 작은 규모의 섬나라
- 울릉도를 중심으로 한 주변 섬들 포함

03

험준한 지세

- 높고 가파른 절벽으로 둘러싸인 지형
- 자연적 방어 요새로 기능
- 외부 침입에 대한 강한 저항력 보유

04

전략적 위치

- 동해 해상 교통의 중요 거점
- 어업과 해산물 채취의 풍부한 자원 보유
- 신라의 해양 영토 확장에 핵심적 역할

+

우산국 정벌 후의 변화

신라 복속

- 우산국, 신라의 영토로 편입
- 지방 행정 체계에 통합
- 신라의 동해안 방어선 강화

공물 납부

- 해마다 토산물 공물 납부
- 해산물, 가죽 등 특산품 제공
- 경제적 관계 수립

해양 영토 확장

- 신라의 해양 영토 대폭 확대
- 동해 해상권 장악
- 대외 무역로 확보

문화적 교류

- 신라 문화의 유입
- 불교 전파 가능성
- 언어 및 생활양식 변화

《세종실록 지리지》 기록

01

울진현 조 기록

- 1454년 편찬
- 조선 영토 상세 기록
- 울진현 관할 명시
- 독도 포함 확인
- 영토 인식 증거
- 행정 체계 반영
- 지리적 인식 표현

02

우산도와 무릉도

- 울진현 소속 명시
- 두 섬 함께 언급
- 지리적 연관성
- 행정 관할 확인
- 영토 인식 명확
- 해양 영토 관리
- 역사적 연속성

03

'우산도'의 의미

- 독도 지칭 추정
- 역사적 호칭
- 지리적 위치 암시
- 울릉도와 구분
- 영토 인식 반영
- 해양 인식 표현
- 문헌학적 가치

04

역사적 중요성

- 영토 근거 제시
- 역사적 문헌 증거
- 조선의 관할 확인
- 독도 영유권 강화
- 지속적 관리 증명
- 국제법적 의의
- 현대 분쟁 해결 기여

+

《세종실록 지리지》의 역사적 의의

조선 영토 독도 근거 제시

01

- 1454년 공식 문헌에 독도(우산도)가 조선 영토로 기록
 - 울진현 관할 하에 있음을 명시하여 행정적 소속 확인
-

한국의 독도 영유권 주장 강화

02

- 역사적 기록을 통한 영유권 주장의 정당성 확보
 - 국제법적 관점에서 중요한 역사적 증거로 활용 가능
-

역사적 문헌 증거의 중요성

03

- 고문헌의 지리 정보가 현대 영토 분쟁 해결에 기여
 - 지속적인 영토 인식과 관리의 증거로 작용
-

지속적인 영토 관리 증명

04

- 조선 시대부터 독도에 대한 인식과 관리가 이어져 왔음을 입증
 - 현대 한국의 독도 영유권 주장의 역사적 근거 제공
-

+

독도의 역사적 명칭 변천

01

우산국시대의 명칭

- 삼국시대: '우산국'으로 불림
- 울릉도와 독도를 포함한 지역 통칭
- 신라의 이사부 장군에 의해 정복
- '우릉' 또는 '우루'로도 기록
- 지리적 특성을 반영한 명칭
- 해양 영토로서의 중요성 인식
- 초기 한국의 동해 영역 표시

02

조선시대 '우산도' 호칭

- 조선 초기부터 사용된 명칭
- '세종실록 지리지'에 공식 기록
- '우'는 소의 뜻, '산'은 섬을 의미
- 울릉도와 함께 언급되는 경우 많음
- 조선의 영토 인식을 반영
- 행정구역상 울진현에 속함
- 지도와 문헌에 지속적으로 등장

03

현대의 '독도' 명칭

- 1900년대 초반부터 사용 시작
- '돌'과 '섬'의 합성어로 추정
- 일제강점기에도 사용 지속
- 해방 이후 공식 명칭으로 확립
- 국제적으로 알려진 한국 고유 명칭
- 영토 주권 수호의 상징적 의미
- 역사적 연속성을 가진 현대적 호칭

+

+

독도 영유권의 역사적 연속성

01

신라시대부터의 지속적 관리

- 512년 우산국 복속으로 독도 영유권 확립
- 신라의 해양 영토 확장 정책의 일환
- 우산국(울릉도와 독도)의 지속적 관리
- 해마다 토산물 공물 납부 체계 구축

02

조선시대 문헌 기록을 통한 확인

- 1454년 《세종실록 지리지》에 독도 기록
- '우산도'를 울진현 소속으로 명시
- 조선 시대 독도 영유권 문헌 증거
- 지속적인 영토 관리 의지 표명

03

현대까지 이어지는 영유권 주장

- 일본의 독도 불법 편입 시도 대응
- 대한제국 칙령 제41호(1900년) 발표
- 광복 이후 독도 실효적 지배 지속
- 국제법적 근거로 영유권 주장 강화

04

역사적 정당성 강화

- 역사적 기록의 연속성 입증
- 고대부터 현대까지 일관된 영유 의지
- 국제법적 '역사적 권원' 확보
- 독도의 한국 영토 정당성 강화

+

결론: 독도의 역사적 정체성

독도의 역사적 정체성은 오랜 세월 동안 한국 영토로서의 지위를 공고히 해왔습니다.

- 512년 우산국 복속: 신라의 영토 확장과 독도 지배의 시작점

- 1454년 《세종실록 지리지》 기록: 조선 시대 독도 영유권의 문헌적 증거

- 지속적인 관리와 통치: 고대부터 현대까지 이어진 실효적 지배

+

이러한 역사적 사실들은 독도가 한국 영토임을 명확히 입증하는 강력한 근거입니다.

1625년: 일본의 도해면허 발급

오야가문과 무라카와가문

- 두 어부 가문에 울릉도 도해 허가 부여
- 일본의 울릉도 접근 공식화
- 독도는 허가 범위에 미포함
- 후에 영유권 분쟁의 씨앗이 됨

도해면허의 범위와 한계

- 허가 대상: 울릉도로 한정
- 독도 미포함: 영유권 주장의 근거 부족
- 조선과의 갈등 가능성 내포
- 향후 분쟁의 원인으로 작용

에도 막부의 울릉도도해 허가와 그 한계

1625년, 일본 에도 막부는 오야가문과 무라카와가문에게 울릉도로의 도해 허가를 발급했다. 이는 일본의 울릉도 접근을 공식화한 첫 조치였으나, 독도는 이 허가에 포함되지 않았다. 이 허가는 후에 한일 간 영유권 분쟁의 시발점이 되었다.

1693년: 안용복 사건



조선 어부들과 일본 어부들의 충돌

- 울릉도 근해에서 양국 어부들 간 충돌 발생
 - 안용복과 박어둔, 일본으로 끌려감
 - 조선과 일본 간 첫 직접적 영토 분쟁 시작
 - 독도 영유권 문제의 본격적 대두
-

안용복의 일본 방문과 영토 주장

- 안용복, 일본 막부에 항의 방문
- 울릉도와 독도가 조선 영토임을 주장
- 일본 측 문서에도 안용복의 주장 기록
- 독도 영유권에 대한 조선의 입장 명확화

1694년: 울릉도 수토제도 재개

조선의 울릉도·독도 관리 강화

- 조선, 울릉도와 독도 관리 강화 방침 수립
 - 정기적으로 관리 파견 결정
- 섬에 대한 실효적 지배 강화 목적
 - 영토 주권 행사의 구체적 실행

정기적 관리 파견의 의의

- 섬 지역 현황 파악 및 보고 체계 확립
 - 불법 입도자 단속 및 자원 관리
 - 조선의 영토 관리 의지 대외 표명
- 향후 영유권 분쟁에 대비한 역사적 근거 마련

+

1695년: 일본 돛토리번의 중요한 답변

01

에도 막부의 질의

- 에도 막부가 돛토리번에 울릉도와 독도의 소속 확인 요청
- 당시 돛토리번은 현재의 돛토리현 지역을 관할하던 영주
- 에도 막부의 질의는 두 섬의 영유권 문제에 대한 공식 확인 절차

02

돛토리번의 답변

- 돛토리번: '두 섬 모두 우리 영토가 아니다'라고 명확히 답변
- 울릉도와 독도가 일본 영토가 아님을 공식적으로 인정
- 이는 일본 내부에서 두 섬의 소속을 조선으로 인식했음을 보여줌

03

외교적 의의

- 일본 측 공식 문서에서 울릉도·독도를 조선 영토로 인정
- 독도 영유권 논쟁에서 한국 측의 중요한 역사적 증거로 활용
- 17세기 말 일본의 공식 입장을 보여주는 중요한 외교 문서

+

+

1696년 1월: 일본의 다케시마 도해금지령

01

도해금지령의 내용

- 일본 막부가 다케시마(울릉도) 도해를 공식적으로 금지
- 오야, 무라카와 가문의 울릉도 도해 허가 취소
- 일본인의 울릉도 방문 및 거주 전면 금지

02

금지령의 배경

- 안용복 사건(1693년) 이후 조선과의 외교적 마찰 해소 목적
- 울릉도에 대한 조선의 강력한 영유권 주장 인정
- 일본 내부의 영토 정책 재검토 결과

03

조선과의 관계

- 조선과의 우호적 관계 유지를 위한 외교적 조치
- 울릉도를 둘러싼 양국 간 갈등 해소 노력
- 조선의 영토 주권 존중 의사 표명

04

영유권 주장 포기의 의미

- 울릉도에 대한 일본의 실질적 영유권 주장 포기
- 독도에 대한 간접적 영유권 포기 의미 내포
- 한국의 독도 영유권 주장을 강화하는 역사적 근거

+

1696년 5월: 안용복의 두 번째 일본 항의

재방문 배경

- 첫 번째 방문(1693년) 이후 지속된 영토 문제
- 조선 정부의 묵인 하에 개인 자격으로 방문
- 울릉도·독도 수호 의지 표명

주요 주장

- 울릉도와 독도가 조선 영토임을 재차 강조
- 일본 어부들의 불법 어로 활동 중단 요구
- 조선의 두 섬에 대한 역사적 권리 주장

일본 측 반응

- 에도 막부, 안용복의 주장을 상세히 기록
- 조선과의 추가적 마찰 방지 위해 신중 대응
- 도해금지령 유지 및 강화 결정

역사적 의의

- 민간인 외교의 선구적 사례로 평가
- 조선의 영토 수호 의지를 국제적으로 표명
- 독도 영유권 분쟁의 중요한 역사적 근거

1870년: '조선국교제시말내탐서' 작성

01

문서의 성격

- 일본 외무성 작성 공식 보고서
- 조선과의 외교 관계 재정립 목적
- 메이지 정부의 대외 정책 방향 제시

02

주요 내용

- 조선의 지리, 역사, 문화 상세 기술
- 양국 간 과거 교류 내용 정리
- 향후 외교 정책 수립 위한 기초 자료

03

울릉도·독도 관련 기술

- 다케시마(울릉도)와 마쓰시마(독도) 언급
- 두 섬 모두 조선 소속으로 명시
- 일본의 과거 도해 허가 내용 포함

04

역사적 의의

- 일본 정부의 울릉도·독도 인식 확인
- 한국 영유권 주장의 중요 근거 자료
- 메이지 시대 초기 외교 정책 이해 제공

1877년: '태정관 지령문' 발표

태정관의 역할

- 메이지 시대 일본의 최고 행정기관
- 현재의 내각에 해당하는 정부 조직
- 주요 국가 정책 및 외교 문제 결정 담당
- 당시 우대신(총리대신)이 이와쿠라 도모미

지령문의 내용

- "울릉도 외 1도는 일본과 관계없음" 명시
- '외 1도'는 독도를 지칭하는 것으로 해석
- 첨부된 '기죽도약도'에 독도 위치 표시
- 두 섬에 대한 일본의 영유권 부인
- 조선의 영토로 인정하는 입장 확인

역사적 의의

- 일본 정부의 공식 문서로 법적 구속력 보유
- 한국의 독도 영유권 주장의 핵심 근거
- 메이지 정부의 울릉도·독도 인식 확인
- 현대 독도 분쟁에서 중요한 역사적 자료

+

1900년: 대한제국 칙령 제41호

울도군 승격

01

- 울릉도를 '울도군'으로 승격
 - 독도(당시 석도)를 울도군 관할구역으로 명시
-

행정구역 편입

02

- 독도를 공식적으로 대한제국 행정구역에 편입
 - 울릉도, 죽도, 석도(독도)를 울도군 관할로 지정
-

법적근거

03

- 현재 한국의 독도 관할에 대한 중요한 법적 근거
 - 독도에 대한 한국의 영유권 주장의 핵심 자료
-

역사적의의

04

- 대한제국의 독도에 대한 실효적 지배 의지 표명
 - 일본의 독도 편입(1905년) 이전 한국의 공식 조치
-

20세기 독도 영유권 분쟁의 전개

- 1905년: 일본의 시마네현 고시 제40호로 독도 불법 편입
- 1946년: SCAPIN 제677호, 독도를 일본 행정권에서 제외
- 1951년: 샌프란시스코 평화조약, 독도 명시 누락으로 논란
- 1952년: 대한민국 평화선 선언, 독도 주권 선언 및 실효적 지배 시작

독도 문제는 여전히 한일 간 외교 갈등의 주요 요인으로 남아있음

+

+

일본의 독도 영유권 주장

01

일본의 주장내용

- 17세기 일본 영토설
- '무주지 선점' 주장
- 샌프란시스코 조약 해석
- 역사적 문헌 근거 제시
- 지리적 근접성 주장
- 실효적 지배 부인

02

일본 주장의 시작과 변화

- 1905년 러일 전쟁 중 독도를 발견하고 시마네현 편입
- 전후 영토 주장 재개
- 1950년대 평화선 반발
- 1960년대 외교 문서화
- 2000년대 적극적 주장
- 교과서, 홍보물 통한 확산

03

일본의 독도 관련 정책

- '다케시마의 날' 제정
- 외교청서에 영유권 명시
- 학교 교육과정 포함
- 국제사회 홍보 강화
- 양자 외교 통한 압박
- 국제사법재판소 제소 제안

+

+

일본 주장의 허구성 (1)

01

역사적 문서의 왜곡

- 고문헌 해석의 오류
- 에도 시대 문서 선택적 인용
- 메이지 정부 문서 무시
- 조선 측 기록 간과
- 독도 명칭 변경 시도

02

국제법 해석의 오류

- 카이로 선언 무시
- 샌프란시스코 조약 오역
- SCAPIN-677 해석 오류
- 국제관습법 적용 오류
- 실효적 지배 개념 오해

03

지리적 근거의 부재

- 울릉도-독도 가시권 무시
- 대륙붕 연결성 간과
- 해류 영향 미고려
- 생태계 연관성 무시
- 지질학적 유사성 간과

04

실효적 지배의 부재

- 한국의 지속적 관리 무시
- 주민 거주 사실 왜곡
- 경제활동 증거 간과
- 행정 조치 이행 부인
- 국제사회 인식 오도

+

일본 주장의 허구성 (2)

문화적 연관성 부족

- 독도 관련 일본 전통문화 부재
 - 독도 이름의 한국어 유래
 - 일본 민간 전승 부족
 - 독도 관련 문화재 부재
- 한국의 독도 문화 유산 무시

생태학적 관리의 미흡

- 독도 생태계 연구 부족
 - 환경보호 정책 미비
- 생물다양성 보전 노력 부재
- 해양생태계 모니터링 미흡
- 지속가능한 관리 계획 부재

독도 수호를 위한 대한민국의 노력

독도 관리 및 보존 정책

- 독도의 체계적 관리와 보존을 위한 법률 제정
- 독도 생태계 보호 및 환경 모니터링 강화
- 독도 방문 제도 개선 및 안전 관리 강화
- 독도 관리 예산 확대 및 효율적 집행

독도 관련 연구 및 조사

- 독도종합정보시스템 구축 및 운영
- 해양과학 연구를 통한 독도 가치 입증
- 독도의 지질, 생태, 역사 관련 학술 조사 수행
- 독도 관련 자료의 체계적 수집 및 분석

국제사회에서의 외교적 노력

- 국제 학술회의 및 포럼을 통한 독도 홍보
- 주요국 대상 독도 영유권 근거 설명 자료 배포
- 국제기구에서의 독도 관련 의제 대응 강화
- 해외 언론 및 여론 주도층 대상 독도 인식 제고

시민단체 활동 지원

- 독도 관련 시민단체 활동 지원 예산 확보
- 민관 협력을 통한 독도 홍보 활동 강화
- 시민 참여형 독도 교육 프로그램 개발
- 국내외 네트워크 구축을 통한 독도 지지 기반 확

대

독도의 지속가능한 관리

01

생태계 보호 정책

- 희귀 동식물 보호
- 해양 생태계 복원
- 오염원 관리 강화
- 생물다양성 증진
- 서식지 보전 계획
- 외래종 유입 방지
- 생태계 균형 유지

02

관광객 관리 방안

- 방문 인원 제한
- 사전 예약제 운영
- 안전 교육 실시
- 생태 관광 프로그램
- 가이드 동행 의무화
- 환경 영향 최소화
- 방문객 행동 수칙

03

환경 모니터링 시스템

- 수질 오염도 측정
- 대기질 모니터링
- 해양 쓰레기 추적
- 기후변화 영향 관찰
- 생물종 다양성 조사
- 해양 산성화 감시
- 실시간 데이터 수집

04

연구 및 교육 활성화

- 독도 전문가 양성
- 학술 연구 지원 확대
- 독도 교육 의무화
- 체험 학습 프로그램
- 국제 학술 교류 강화
- 연구 시설 현대화
- 대중 인식 제고 활동

+

독도 연구의 현황과 과제

독도 종합정보시스템 구축 및 운영

01

독도종합정보시스템은 해양수산부와 한국해양과학기술원이 운영하는 독도 관련 대표 웹사이트로, 독도의 역사, 지리, 생태계, 해양과학 정보를 종합적으로 제공하고 있다.

해양과학연구의 중요성

02

독도 주변 해역의 해양과학 연구는 독도의 지질학적 특성, 해양 생태계, 기후변화 영향 등을 이해하는 데 필수적이며, 이를 통해 독도의 가치와 중요성을 과학적으로 입증할 수 있다.

독도 생태계 연구 현황

03

독도의 육상 및 해양 생태계에 대한 지속적인 모니터링과 연구가 진행 중이며, 특히 기후변화가 독도 생태계에 미치는 영향과 갯녹음 현상 등 환경 변화에 대한 연구가 활발히 이루어지고 있다.

향후 연구 방향 및 과제

04

향후 독도 연구는 장기적인 생태계 변화 관찰, 해양자원 탐사, 첨단 기술을 활용한 원격 모니터링 시스템 구축, 국제 공동 연구 확대 등을 통해 더욱 체계적이고 종합적으로 진행될 필요가 있다.

독도 교육의 중요성

학교 교육에서의 독도

- 교과서 내 독도 관련 내용 강화
- 독도 체험 학습 프로그램 운영
- 독도 전문 강사 양성 및 파견
- 학생 대상 독도 퀴즈 대회 개최

대국민 독도 인식 제고

- 독도의 날 기념 행사 확대
- 독도 관련 다큐멘터리 제작 및 방영
- SNS를 활용한 독도 정보 확산
- 독도 사진전 및 문화행사 개최

독도 교육은 우리 영토에 대한 이해와 주권 의식을 높이는 핵심 요소입니다.

독도 교육은 단순한 영토 교육을 넘어 역사, 지리, 생태, 국제법 등 다양한 분야를 아우르는 종합적인 접근이 필요합니다. 이를 통해 학생들은 독도의 가치와 중요성을 깊이 이해하고, 미래 세대의 독도 수호 의지를 굳건히 할 수 있습니다.

독도와 국제 관계



한일 관계에서의 독도 문제

- 일본의 독도 영유권 주장 지속
- 역사 왜곡 교과서 문제
- 외교적 마찰의 주요 원인
- 양국 간 신뢰 구축의 장애물

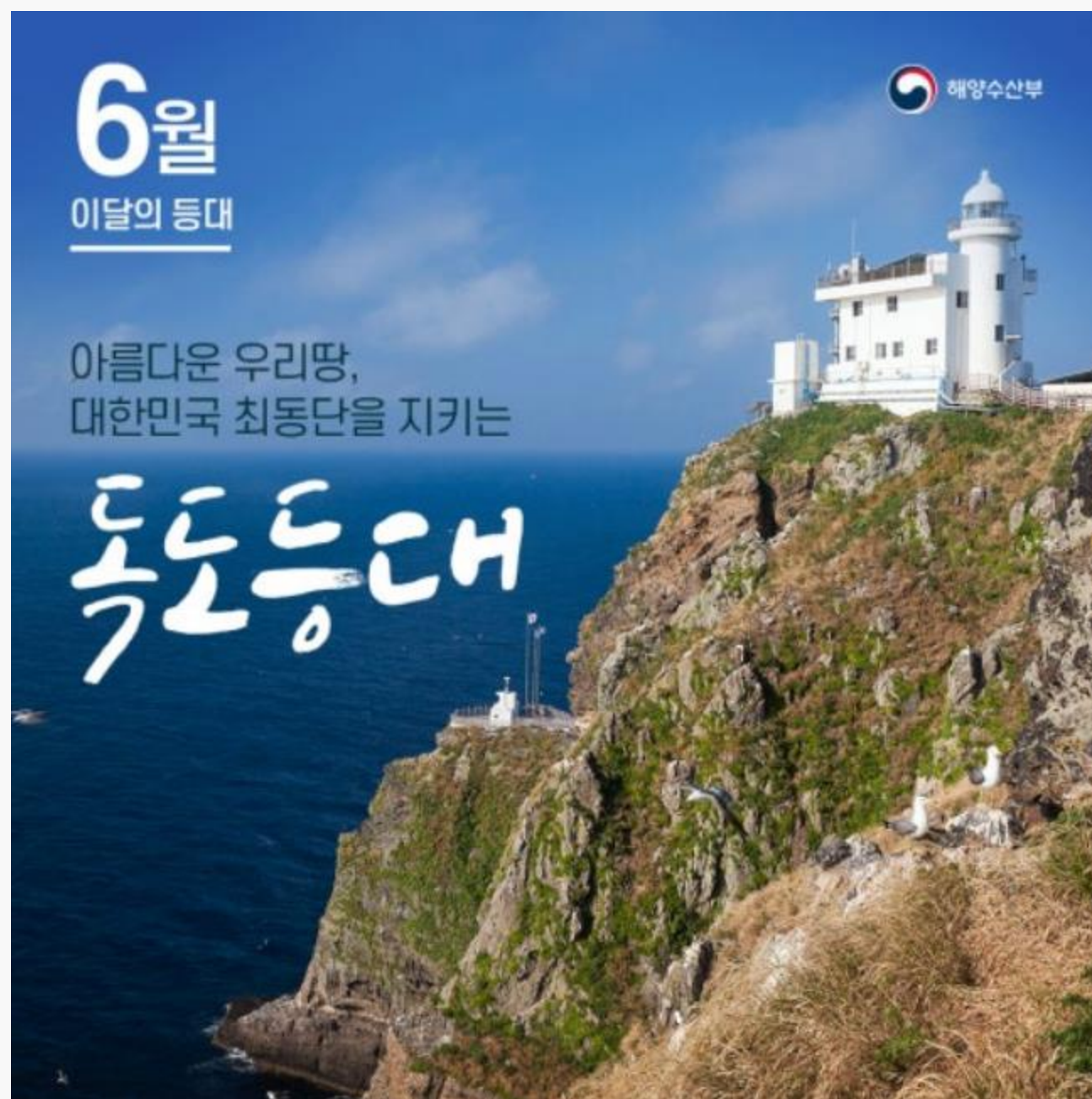
국제사회의 시각과 대응 전략

- 국제법적 근거 강화
- 실효적 지배 현황 홍보
- 학술적 연구 결과 공유
- 국제 여론 형성에 적극 대응

독도의 현황과 이용 실태

+

- 독도에는 경비대원과 주민이 상주하고 있으며 주요 시설로는 등대, 헬기장, 기상관측소가 있다.
- 독도 방문은 울릉도를 경유하며 일반인도 사전 신청을 통해 가능하다.
- 연간 수만 명의 관광객이 독도를 방문한다.



+

독도의 미래

01

평화의 섬으로서의 독도

- 동북아 평화 협력의 상징
- 한일 관계 개선의 출발점
- 국제적 분쟁 해결의 모범 사례
- 평화 교육 및 문화 교류의 장
- 환경 보호와 지속 가능한 발전의 모델

02

생태연구의 중심지

- 해양 생태계 연구의 핵심 기지
- 기후변화 영향 모니터링 센터
- 해양 생물 다양성 보존 프로그램
- 국제 해양 과학 협력 장소
- 해양 환경 교육의 현장 학습장

03

해양자원개발의 거점

- 해양 에너지 개발 실험장
- 해양 광물 자원 탐사 기지
- 지속 가능한 수산 자원 관리 모델
- 해양 바이오 산업 연구 개발 센터
- 해양 관광 산업의 새로운 패러다임

+

+

독도 방문 및 체험

01

독도 방문 절차

- 울릉도 도착 후 독도행 선박 예약
- 기상 조건 확인 필수
- 신분증 지참 및 승선 수속
- 독도관리사무소 방문 및 안내 받기

02

독도에서 할 수 있는 활동

- 독도 등대 및 경비대 외부 관람
- 독도 박물관 견학
- 독도 전망대에서 경관 감상
- 독도 해안 산책로 걷기

03

방문시 주의사항

- 지정된 관람 구역 준수
- 자연환경 및 시설물 훼손 금지
- 안전 수칙 엄수 및 안내원 지시 따르기
- 제한된 체류 시간 엄수

04

독도 방문의 의미

- 영토 주권 의식 고취
- 독도의 역사적 가치 체험
- 독도 생태계 보존의 중요성 인식
- 평화와 공존의 메시지 전달

+

독도 관련 문화 콘텐츠

독도 관련 도서

- 『독도의 진실』: 역사적 근거 제시
- 『독도 생태 이야기』: 독도 생태계 소개
- 『독도 지킴이 이야기』: 실제 경험담
- 『독도와 국제법』: 법적 쟁점 분석

독도 예술 작품

- 독도 풍경화: 자연의 아름다움 표현
- 독도 사진전: 계절별 독도의 모습
- 독도 조각 작품: 상징성 강조
- 독도 주제 음악: 애국심 고취
- 독도 관련 시화전: 문학적 표현

독도 다큐멘터리

- 『독도, 지켜야 할 우리 땅』
- 『독도의 사계절』
- 『독도 생태계의 비밀』
- 『독도 수호의 역사』
- 『세계가 보는 독도』

독도 홍보 전략

01



국내 홍보 방안

- 독도 교육 강화
- 독도 관련 문화행사 개최
- 독도 방문 프로그램 확대
- 독도 관련 미디어 콘텐츠 제작
- 공공기관 독도 홍보물 배포
- 독도 전문가 양성 및 활용
- 독도 관련 연구 지원 확대

02



국제 사회 홍보

- 다국어 독도 홍보 자료 제작
- 해외 독도 전시회 개최
- 국제 학술 대회 참가 및 발표
- 외국 언론 대상 독도 팸투어
- 재외동포 대상 독도 교육
- 국제기구에서의 독도 홍보
- 해외 유명인사 독도 홍보대사 위촉

03



SNS 활용 홍보

- 독도 관련 해시태그 캠페인
- 독도 영상 콘텐츠 제작 및 공유
- 독도 관련 온라인 퀴즈 이벤트
- 독도 사진 공모전 SNS 연계
- 독도 관련 실시간 정보 제공
- 외국인 대상 SNS 독도 홍보

04



홍보 효과 측정

- 독도 인식 조사 정기 실시
- 독도 관련 언론 보도 분석
- SNS 독도 콘텐츠 반응 측정
- 독도 방문객 수 통계 관리
- 국제 사회의 독도 인식 변화 조사
- 독도 교육 효과성 평가

독도 관련 캠페인

2008년 지도표 성경 상품출원
2009년 독도 이미지 상품출원

지도표 성경 김

"독도 알리기 캠페인"

이벤트 내용을 확인하시고,
공식 카카오플러스친구 계정으로 특 보내 상품받아가세요!

Dokdo
The Beautiful Korean Island

독도 지킴이
행여안메기노키지

독도의 날 10월 25일

KakaoTalk
성경식품

성경식품 카카오 친구
초간단 추가 방법

TALK Ch

1. 카카오톡 실행 2. 성경식품 검색

3. 채널 추가 등록 채널 바로가기 QR코드

대한민국
Korea

독도는 우리땅

우리 역사 알리기 캠페인
자신의 SNS에 공유해 주세요!

#독도#동해#대한민국#독도는우리땅
#글로벌역사외교대사#반크

한국인의 가장 의미있는 섬 독도

독도의 날

재외동포 차세대
온라인캠프

2020년 10월 24일(토)
오후 2시-4시(PST)
RSVP:
murrietakoreanschool@gmail.com

#독도는대한민국 #독도는독립운동가의심장 #독도는아시아평화 #독도는세계를변화시키는빛 #독도는차세대의꿈

사이버외교사절단 반크
주로스앤젤레스총영사관
재외동포재단

독도와 관련된 법적 쟁점

영토 분쟁의 법적 성격

- 역사적 권원과 실효적 지배 원칙 적용
- 국제법상 '분쟁'의 존재 여부 검토
- 한국의 독도 영유권 주장 근거 명확

국제사법재판소 제소 가능성

- ICJ 강제관할권 부재로 제소 가능성 낮음
- 양국 동의 필요한 '특별협정' 체결 불가능
- 한국의 독도 관련 ICJ 관할권 배제 선언

독도 영유권 분쟁의 법적 성격과 대응 방안

독도 문제는 역사적, 지리적, 국제법적으로 명백한 한국 영토 문제입니다. 일본의 주장은 근거가 없으며, 한국은 실효적 지배를 통해 영유권을 행사하고 있습니다. 국제법적 관점에서 독도는 '분쟁'이 존재하지 않는 영토로 볼 수 있습니다.

독도 연구 및 보존을 위한 국제협력



국제 공동 연구 프로젝트

- 독도 주변 해양 환경 모니터링
- 기후변화가 독도에 미치는 영향 연구
- 독도의 지질학적 특성 조사
- 국제 학술 대회 개최 및 연구 결과 공유

해양 생태계 보존을 위한 협력

- 독도 해양보호구역 지정 추진
- 해양 쓰레기 제거 국제 캠페인
- 멸종위기 해양생물 보호 프로그램
- 지속가능한 어업 관리 협력

+

독도의 미래를 위해 할 일

01

기후변화에 따른 대응

- 해수면 상승 모니터링
- 생태계 변화 연구
- 기상 관측소 확충
- 재난 대비 시설 강화
- 적응 전략 수립

02

지속가능한 개발과 보존의 균형

- 생태관광 활성화
- 해양자원 관리
- 환경영향평가 강화
- 친환경 시설 도입
- 주민 참여 확대

03

국제사회에서의 위상 강화

- 독도 연구 성과 공유
- 국제 학술대회 개최
- 문화교류 프로그램
- 홍보 전략 다각화
- 국제기구 협력 강화

+

감사합니다

22502048 미디어커뮤니케이션학부 조서희